

Zmluva č. 754-11-3613/2014
o poskytovaní vybraných súborov údajov z informačného systému katastra
nehnutelností

Odberateľ: Obec Hradičov
So sídlom: Obecný úrad, 966 78 Hradičov 188
Zastúpený: Ján Adámik, starosta obce
IČO: 00320650
DIČ: 2021111411

Dodávateľ: Geodetický a kartografický ústav Bratislava (ďalej len "GKÚ")
So sídlom: Chlumeckého 4, 827 45 Bratislava
Zastúpený: Ing. Juraj Celler, riaditeľ
Bankové spojenie: Štátna pokladnica, č. ú. 7000062334/8180
IČO: 17316219
DIČ: 2020838083

| | |
|---|----------------------------------|
| Obec HRABIČOV Obecný úrad, 966 78 Hradičov | |
| Došlo dňa: 15.5.2014 | |
| Císlo opisu: 108/2014 | Reg. značka AS9 Zd. 10 Ld. |
| Prílohy: | Vybraný súbor: ? |

uzavierajú podľa § 269 ods. 2 zákona č. 513/1991 Zb. Obchodný zákonník v znení neskorších predpisov, § 69 ods. 2 zákona Národnej rady Slovenskej republiky č. 162/1995 Z. z. o katastri nehnuteľností a o zápise vlastníckych a iných práv k nehnuteľnostiam (katastrálny zákon) v znení neskorších predpisov (ďalej len „katastrálny zákon“), § 21 ods. 2 zákona Národnej rady Slovenskej republiky č. 215/1995 Z. z. o geodézii a kartografii v znení neskorších predpisov (ďalej len „zákon o geodézii a kartografii“) a zákona č. 618/2003 Z. z. o autorskom práve a právach súvisiacich s autorským právom (autorský zákon) v znení neskorších predpisov (ďalej len „autorský zákon“), túto zmluvu o poskytovaní vybraných súborov údajov z informačného systému katastra nehnuteľností.

Čl. I
Predmet zmluvy

- Dodávateľ poskytne z informačného systému katastra nehnuteľností:
 - údaje zo súboru popisných informácií katastra nehnuteľností,
 - údaje zo súboru geodetických informácií katastra nehnuteľností (register „C“ a „E“), ktoré bude mať GKÚ v danom termíne dodania údajov k dispozícii,a to z katastrálneho územia **Hradičov**.
- Dodávateľ poskytne odberateľovi údaje podľa ods. 1 písm. a) a b) vo výmennom formáte (na počítačových médiách dodaných odberateľom alebo elektronickou poštou) po nadobudnutí účinnosti tejto zmluvy vždy po obdržaní úhrady faktúry za prípravu údajov na účet v Štátnej pokladnici. Údaje budú poskytnuté prvýkrát po nadobudnutí účinnosti tejto zmluvy a následne s dátumom aktuálnosti údajov k 31.12.2014. K poskytnutým údajom uvedie dodávateľ dátum ich aktuálnosti.
- Odberateľ bol oboznámený s poskytovanými údajmi po stránke obsahu a kvality.

Čl. II
Účel použitia údajov

- Odberateľ použije údaje **len pre vlastnú potrebu**, a to na daňové účely, na majetkovoprávne záležitosti, na evidenciu a inventarizáciu majetku, na územné plánovanie, na tvorbu informačného systému a na výkon samosprávy a prenesenej štátnej správy.

Čl. III
Podmienky použitia údajov

- Získané údaje z informačného systému katastra nehnuteľností odberateľ použije v súlade s čl. II, nevyužije ich na propagačné a iné účely, ktoré by boli v rozpore s katastrálnym zákonom a zákonom o geodézii a kartografii. Neoprávnené šírenie údajov je porušením zákona o geodézii a kartografii, katastrálneho zákona, vyhlášky Úradu geodézie, kartografie a katastra SR č. 461/2009 Z. z., ktorou sa vykonáva katastrálny zákon v znení neskorších predpisov a zákona č. 122/2013 Z. z. o ochrane osobných údajov a o zmene a doplnení niektorých zákonov.
- Odberateľ sa zaväzuje:
 - vymedziť prístup k údajom katastra nehnuteľností len oprávneným osobám,
 - zabezpečiť, aby údaje zo súboru popisných informácií katastra nehnuteľností v informačnom systéme boli vedené oddelene od iných informácií a údaje zo súboru geodetických informácií boli využité len na lokalizáciu ostatných informácií systému,
 - nevykonávať zmeny v poskytnutých údajoch katastra nehnuteľností,

- d) opatřit výstupy vyhotovené na podklade súboru geodetických informácií katastra nehnuteľností ochrannou doložkou "Informačný systém katastra nehnuteľností © Úrad geodézie, kartografie a katastra Slovenskej republiky" a dátumom aktuálnosti údajov,
 - e) poskytnúť súčinnosť pri vykonávaní fyzickej kontroly orgánom Úradu geodézie, kartografie a katastra SR a orgánom GKÚ o dodržiavaní podmienok zmluvy,
 - f) zamedziť použitiu získaných údajov ďalšími fyzickými a právnickými osobami v zmysle § 21 ods. 6 zákona o geodézii a kartografii,
 - g) poskytnúť dodávateľovi bezplatne údaje v zmysle § 20a písmeno b) zákona o geodézii a kartografii,
 - h) v prípade použitia súborov údajov v rámci vytvorenia tematického geografického informačného systému a jeho zverejnenia zabezpečiť, aby súbory údajov boli zverejnené v pasívnej forme neoddeliteľnej od tematických vrstiev,
 - i) v prípade poskytnutia údajov spracovateľovi, zmluvne zaviazat' spracovateľa na využívanie údajov výhradne na účel stanovený v článku II tejto zmluvy a na dodržiavanie podmienok použitia údajov stanovených v článku III tejto zmluvy.
3. Podmienky podľa odseku 1 a 2 sa vzťahujú na súbory údajov a jednotlivé údaje.
 4. Každé ďalšie použitie údajov je podmienené uzavretím dodatku k tejto zmluve alebo uzavretím novej zmluvy medzi dodávateľom a odberateľom.

ČI. IV Cena

1. Údaje v rozsahu podľa čl. I v hodnote vyčíslennej podľa aktuálne platného cenníka GKÚ budú poskytnuté odberateľovi **bezplatne** podľa zákona o geodézii a kartografii s odkazom na zákon Národnej rady Slovenskej republiky č. 145/1995 Z. z., o správnych poplatkoch v znení neskorších predpisov a zákona č. 275/2006 Z. z. o informačných systémoch verejnej správy a o zmene a doplnení niektorých zákonov v znení neskorších predpisov.
2. Podľa zákona č. 523/2004 Z. z. o rozpočtových pravidlách verejnej správy a o zmene a doplnení niektorých zákonov v znení neskorších predpisov zaplatí odberateľ dodávateľovi úhradu za prípravu údajov hodinovou sadzbou podľa aktuálne platného cenníka GKÚ, a to na účet dodávateľa vedený v Štátnej pokladnici.

ČI. V Zmluvné pokuty a sankcie


1. V prípade porušenia podmienok zmluvy uvedených v čl. II a čl. III má dodávateľ právo uložiť odberateľovi pokutu v zmysle zákona o geodézii a kartografii a právo odstúpiť od zmluvy.
2. Sankcie z porušenia ustanovení katastrálneho zákona a zákona o geodézii a kartografii budú riešené orgánmi príslušnými v týchto zákonoch.

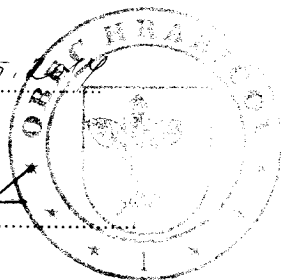
ČI. VI Záverčné ustanovenia

1. Autorské práva Úradu geodézie, kartografie a katastra Slovenskej republiky k poskytnutým údajom neprechádzajú na odberateľa.
2. Zmluvu možno meniť len písomnými dodatkami oboch zmluvných strán.
3. Zmluva je vyhotovená vo dvoch rovnopisoch, z ktorých každá zmluvná strana dostane po jednom vyhotovení.
4. Odberateľ berie na vedomie, že autorské práva požívajú ochranu v zmysle príslušných ustanovení autorského zákona ako aj zákona č. 300/2005 Z. z. Trestný zákon v znení neskorších predpisov. Použitie údajov z informačného systému katastra nehnuteľností v rozpore s touto zmluvou a autorským zákonom, resp. zneužitie údajov z informačného systému katastra nehnuteľností odberateľom môže mať preto závažné občianskoprávne, ale aj trestnoprávne následky.
5. Táto zmluva nadobúda platnosť dňom jej podpísania zmluvnými stranami a účinnosť dňom nasledujúcim po dni jej prvého zverejnenia v Centrálnom registri zmlúv vedenom Úradom vlády Slovenskej republiky.
6. Zmluva sa uzaviera na dobu odo dňa nadobudnutia jej účinnosti do 31. 3. 2015.

Odberateľ


v HRABICOVE. 12.5.2014


pečiatka a podpis



Dodávateľ

V Bratislave: 12.5.2014


pečiatka a podpis

GEODETICKÝ A KARTOGRAFICKÝ
ÚRAD BRATISLAVA

277 010 001 001 001 001